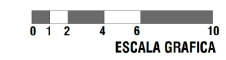
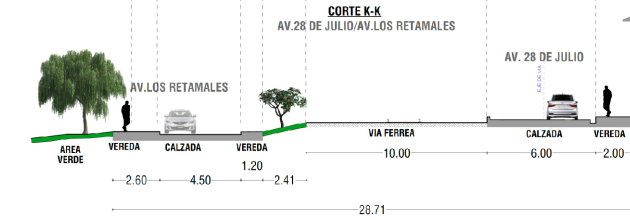

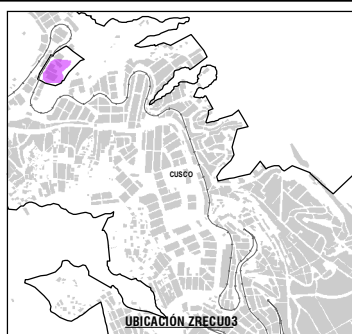


### SECCIONES DE VÍA



**ESTRUCTURA VIAL**  
1:1,500



**LEYENDA**

- ZONA DE REGLAMENTACION ESPECIAL
- ÁMBITO DE ESTUDIO
- AGRUPACIONES URBANAS
- MANZANA ENTORNO URBANO
- CURVAS DE NIVEL
- RED HÍDRICA
- VÍA FÉRREA
- VEREDAS
- QHAPAQ ÑAN
- CAMINO SECUNDARIO
- FRANJA DE PROTECCIÓN
- MANZANA PROPUESTA
- IMPLEMENTACIÓN DE ÁREAS VERDES
- SECCIONES DE VÍA
- INFRAESTRUCTURA EXISTENTE
- MURO DE CONTENCIÓN
- MURO GAVIÓN
- CERCO PERIMÉTRICO
- JERARQUÍA VIAL
- COLECTORA
- LOCAL
- PASAJE

**ESCALA GRÁFICA**

SISTEMA DE COORDENADAS:  
WGS 1984 UTM Zone 19S  
Projection: Transverse Mercator  
Datum: WGS 1984  
False Easting: 500,000.0000  
False Northing: 10,000,000.0000  
Central Meridian: -69.0000  
Scale Factor: 0.9996  
Latitude Of Origin: 0.0000  
Units: Meter

\* ZRECU03 está proyectada en Zona 18 pero calculada en Zona 19 con fines de evaluación.

MUNICIPALIDAD PROVINCIAL DE CUSCO

GERENCIA DE DESARROLLO URBANO Y RURAL

SGOT ZR 41

**PLAN ESPECIFICO ZRECU03**

PROYECTO: "MEJORAMIENTO Y RECUPERACIÓN DE LAS CONDICIONES DE HABITABILIDAD URBANA EN 41 ZONAS DE REGLAMENTACIÓN ESPECIAL DE LA PROVINCIA DE CUSCO"

MAPA: ESTRUCTURA VIAL - SECCIONES DE VÍA

AGrupACIONES Y/O SECTOR: A.P.V. HUASAHUARA - QUEBRADA LUIS HUAYCO

ELABORADO POR: EQUIPO TECNICO PM41ZRE

ESCALA: 1:1.500

FECHA: ABRIL - 2022

CODIGO: MD-FC 02D